

shixpoDR#21 『埼玉 吉見・比企丘陵ドライブ』 問題の答えと解説

2014/7/16

距離(km)			問 題		正解率
クラス	ダンガン	エンジョイ			
スタート～1CP	12.88		Q-A	バラ(の花束)	96%
1CP～2CP	3.37		Q-B	6600㎡	50%
2CP～3CP	11.21		Q-C	利用時間外、河川増水時	54%
3CP～4CP	5.28		Q-D	40本	38%
4CP～5CP	9.11		Q-E	14か所または、15か所	54%
5CP～6CP	4.76		Q-F	ミニストップは「自転車の駅」になっているから	100%
6CP～7CP	14.04		Q-G	0.34%	65%
7CP～8CP	6.09		Q-H	農業用水のため池	46%
8CP～9CP	10.72		Q-I	飾りの表裏を間違えており、梅の向きが12枚中8枚と4枚で違い、配列も規則性がない。	69%
9CP～FCP	3.55		Q-J	581,853 円	65%
	81.01		Q-K	巡礼街道	85%
			Q-L	日産・村山工場	73%
			Q-M	どちらも208ヶ月後(17年4ヶ月後)で同じ	42%
OD	4.905		Q-N	平成23年正月、平成26年正月	38%
			Q-O	四津山	88%
			Q-P	花見台工業団地	54%
			Q-Q	左上の自転車に乗ったコバトン(解説参照)	88%
			Q-R	「現在位置」が無い	81%
			BQ-a	幸せ地蔵	100%
			BQ-b	18図先(19図も正解)	100%
			BQ-c	6CP近くの東屋	60%
			BQ-d	24図先のさいたま梨花カントリークラブ	100%
			BQ-e	増水(洪水)時、上流から流れてくる物(木など)から橋げたを守るためのもの。	100%
			BQ-f	「E★といれ」(「城山公園」だけでは不正解)	95%
			BQ-g	4CPの「伊古の里フィッシングパーク」	100%

【解説】 コース

尾針さん主宰のPDccが開催していたPDccクイズラリーで、毎年1回は走っていた嵐山周辺でのコースでした。コース検討時、多分初めて行く所、走る所だと思っていた場所が、やはり一度はPDccQRで走った事がある場所でした。でも、逆に懐かしんで走る事が出来ました。皆さんもそうだったのではないのでしょうか？ 今回のコースの途中で、尾針さんのお墓参りに行かれた方もいらっしゃった様です。今後も数年に1度は、この辺りを走りたいと思います。





【解説】 距離

今回は、皆さん距離誤差が大きかった様です。ODまでの距離が短く、試走車もスタートからゴールまで通して距離計測をしたのではなく、クイズ設定などで寄り道などをしながらの計測だったので、誤差が出やすい条件だったのかな・・・？ 補正ミスをされたと思われるチームが2チーム、1カ所だけが大量減点のチームが3チームいらっしゃいました。勿体ない。

【解説】 クイズ

今回も予習問題があり、それも3ヶ所確認しないといけないチョットややこしい問題もありましたが、減点を1点にしているので、クイズより距離誤差が成績につながっていると思います(作成者の狙い通り)。X問題にもトラップが仕掛けてあり、ボーナス点狙いが減点になったチームが9チームいらっしゃいました。shixpoDRの場合、X問題でボーナス点を狙うか、リスクを避けて無難に行くか、参加者の方の考え次第ですから、この点でも楽しんで頂けるのではないかと、自負しています(笑)

A	<p>芸術性が高すぎるのか(笑)、その様に見えませんでした。銅像のタイトルに『Rose』とありましたから、バラでしょうね(笑)「バラの彫刻」とのお答えがありました。バラの彫刻を手を持って、モデルになるというのはあり得ないと思いますので、不正解としました。</p> <p>DWR51の時の「スペースシャトル」と「スペースシャトルの模型」との違いと同様に考えられたのかな・・・？同様に考えると、「バラ」だけになります。</p>																														
B	<p>問題の写真に写っている石碑に三角の形の城山城址が城山公園の名前の由来であると書かれていました。その三角形の大きさは、石碑の少し後ろにあった説明板にありました。</p> <p>「南方を底辺として北端を頂点とする三角形」「東西120m、南北110m」と書かれていましたので、$120 \times 110 \div 2 = 6600$ となります。</p>																														
C	『公園を利用する皆さんへ』という看板に一杯注意事項が書かれていました。その中の閉鎖される事項を答えて頂ければ良かったのですが、1番目に書かれていた公園の利用時間以外に閉鎖される事を見逃された方が意外と多かったです。																														
D	<p>この問題は、トラップを仕掛けた問題でした。その1つは、橋の下にある(水路の中にある)橋脚に気が付かれるかどうか。そしてもう1つが、水路には同じ構造の橋が2つ架かっている事に気が付かれるかどうか。問題文を「この橋」とせず、「旧流路体験水路に架けられた橋」とし、更に問題の写真をCPから遠い橋の写真にしてヒントとしていたのですが、気が付かれましたか？</p> <p>1つの橋に20本の角材が使われていましたので、2つ分で40本となります。</p>																														
E	2つの案内板には、合計18枚の写真がありました。その内、『川幅日本一』、『道の駅いちごの里よしみ』及び『コスモス畑』の3ヶ所が両方の案内板にありました。また、『川幅日本一(の標柱)』と『川幅日本一ポイント』は、地図上の位置が違っていますので、作成者としては別の見どころスポットと考えていましたが、見どころの対象が同じ『川幅日本一』ですので同じとも考えられます。14か所、15か所の何れも正解としました。																														
F	これは、案内板の凡例を見てもらえば問題なかったと思います。																														
G	<p>寄付された方で東京都の方は、10万円、5万円及び3万円を寄付した方が各1名、2万円寄付された方が3名の合計6名おられましたので、</p> $(20,000 \times 3 + 30,000 \times 1 + 50,000 \times 1 + 100,000 \times 1) \div 70,340,000 = 240,000 \div 70,340,000 = 0.34\%$ <p>となります。</p>																														
H	これもトラップがありました(笑) 看板には、『昭和42年頃までは子供の遊泳場となっていた』とありました。昭和42年は今から47年前になりますが、問題は『45年前の用途』ですから、遊泳場としての役目を終えています。																														
I	<p>観察力を試す問題でした。梅の飾りは右の写真の様に同じ図柄なのに左右(表裏)が反転している2種類がありました。規則性を持ってこの2種類が並んでいると、意図して反転させていると考えられるのですが、並び方もバラバラでした。よって、施工時に作業者が全く意識せずに取りつけたのではないかと考えました。如何でしょう？私の推理は？(笑)</p>																														
																															
J	<p>薄暗い境内で古い石碑の見にくい文字を見るのは大変だったでしょう・・・m(〜)m 作成時大変でした(笑) 石碑に書かれたお金の出入りをまとめると次のようになります。</p> <table border="1" data-bbox="177 1346 1219 1543"> <thead> <tr> <th>年 月</th> <th>明 細</th> <th>収 入</th> <th>支 出</th> <th>残 金</th> </tr> </thead> <tbody> <tr> <td></td> <td>倒木400石の売却金</td> <td>1,700,000</td> <td></td> <td></td> </tr> <tr> <td>昭和35年4月</td> <td>本殿その他の宮造物の修復</td> <td></td> <td>395,325</td> <td></td> </tr> <tr> <td>昭和36年10月</td> <td>護国神社の再建</td> <td></td> <td>402,588</td> <td></td> </tr> <tr> <td>昭和37年9月</td> <td>鳥居改修</td> <td></td> <td>320,234</td> <td></td> </tr> <tr> <td></td> <td>合計</td> <td>1,700,000</td> <td>1,118,147</td> <td>581,853</td> </tr> </tbody> </table>	年 月	明 細	収 入	支 出	残 金		倒木400石の売却金	1,700,000			昭和35年4月	本殿その他の宮造物の修復		395,325		昭和36年10月	護国神社の再建		402,588		昭和37年9月	鳥居改修		320,234			合計	1,700,000	1,118,147	581,853
年 月	明 細	収 入	支 出	残 金																											
	倒木400石の売却金	1,700,000																													
昭和35年4月	本殿その他の宮造物の修復		395,325																												
昭和36年10月	護国神社の再建		402,588																												
昭和37年9月	鳥居改修		320,234																												
	合計	1,700,000	1,118,147	581,853																											
K	<p>6CP近くの説明板に書かれていました。東西の道(=巡礼街道)と南北に貫く道(=旧鎌倉街道)の判断をしてもらう必要がありました。</p> <p>そして、ある問題のためのクイズでもありました(笑)</p>																														
L	<p>群馬に来る前にこの近くに住んでいて、子供を連れて工場見学(住民感謝day)に行った事があります。テストコースの跡が写真でもはっきり判りましたね。</p>																														
M	<p>問題を作っている時に、それぞれの月数が偶然同じ事が判り、こんなチョットややこしい問題になりました。吉見観音の三重塔の古い説明板は文字が消えかかっていたのですが、何とか年月だけは見えましたね。基本的に「同じ」である事が書かれておれば正解としましたが、年月差の値が違う、年または月だけが同じと言う答えは、不正解としました。</p>																														
N	<p>2回奉納していました。その内の1つだけ確認される方がいらっしゃるかな・・・？と思い設定しました。何人かの方、ありがとうございます(笑)</p>																														

O	ローラーすべり台の長さは、駐車場の側にあった「仙元山見晴らしの丘公園案内図」にあり、203mでした。 一番値に近い標高の山は、200. 3mの四津山でした。	
P	仙元山見晴らしの丘公園の展望台には何の説明もなく、どうやって答えを求めるの？って言う感じだったと思いますが、問題文のヒントの通り、Q-Lの地球観測センターの「パンシャープン画像」には建物などの説明文が意外と少なかったので、全てを控えておき、展望台から双眼鏡などで見ると、工業団地っぽい事が判ったと思います。 改めて見ると、『嵐山小川IC』の表記が間違えていますね…。これを問題にすれば良かったかな？(笑)	
Q	右の写真の通り、「コバトン」は明らかだと思いますが、スケール上の「自転車」は、スケールと言う地図表記の一部とも解釈できますので、「自転車」は不問としました。 「コバトン」を答えられた方を正解としました。	
R	この案内板の方が、掲載エリアが広範囲だったので、余計に「現在位置」が無いと困ると思うのですが…。	
B-a	X問題のキーワードは、「saitama(埼玉)」でした お地蔵さんは、5図の目標物にもなっていました。このお地蔵さんは27図を右折してすぐの所にありました。	
B-b	道のすぐ側にあつて、結構大きい遊具だったのですが、流れの良い道にあつたので、見落とされた方もいらっしゃった様です。19図の少し手前の公園にありました。	
B-c	この問題が、今回のX問題での一番の難問でした。 右の写真をご覧ください。 左側が5CPから八幡神社に行く参道にあつた東屋の屋根を下から見上げた写真で、右側が6CPの近くにあつた東屋の写真です。5CPで見つけたと思ってもらい、6CPの東屋を見落としてもらう設定でした。 明らかに黒い模様が違いますので、6CPの東屋を見たらすぐに判ったと思います。	
B-d	これは、問題なかったと思います。 通学する子供向け(=町の中)ではなく、ゴルファーを迎えるための看板でした(笑)	
B-e	これは、結構意外なものだったのではないのでしょうか？ 作成者も一番のお気に入りの問題です。 沈下橋には必要なものですが、橋本体より立派だったですよ(笑)	
B-f	スタートの駐車場近くにあつたトイレの前にありました。 「城山公園」も施設ですが、問題文が「何という施設の近くにあるか？」ですので、「城山公園の近く」と言う事は、公園外にある事になりますので、「城山公園」だけの答えは不正解です。	
B-g	これは、見つけにくかったかもしれませんね。4CPの駐車場から問題Q-Hの看板の場所まで歩いて行く途中にあつたのですが、シーズンオフになって入口にロープが張られ、道路を歩かれた方が多く、気が付かなかったかもしれませんね。道路のすぐ側にはあつたのですが。	