

shixpoDR#33 『東京・みずものがたり』 問題の答えと解説

2018/8/26

距離(km)			問 題		正解率
クラス	ダンガン	エンジョイ			
スタート～1CP	13.75	13.7	Q-A	藍がめ	59%
1CP～2CP	8.21	8.2	Q-B	導水用の隧道工事での大量の湧水の発生 第1次世界大戦による経済的混乱(材料、労働力、資金の不足) 関東大震災	68%
2CP～3CP	11.94	11.9			
3CP～4CP	15.45	15.4	Q-C	富士山、新宿副都心のビル群	68%
4CP～5CP	6.69	6.7	Q-D	橋の拡張	100%
5CP～6CP	2.53	2.5	Q-E	8つ	68%
6CP～7CP	12.23	12.2	Q-F	牛柀、聖牛、笈牛、鳥脚	86%
7CP～8CP	5.71	5.7	Q-G	1900年	59%
8CP～9CP	12.29	12.3	Q-H	日産自動車	100%
9CP～10CP	16.03	16.0	Q-I	御岳山、城山	91%
10CP～FCP	8.86	8.9	Q-J	140段	86%
			Q-K	26か月前	73%
			Q-L	①杉丸太 ②藤蔓	100%
	113.69	113.5	Q-M	36%	91%
OD	5.312		Q-N	1本	100%
			Q-O	株式会社コミヤマ工業	100%
			Q-P	270分	82%
			Q-Q	将監峠	95%
			BQ-a	奥多摩町教育委員会	100%
			BQ-b	0回	100%
			BQ-c	多摩湖駅伝大会	84%
			BQ-d	ゆりーと	95%
			BQ-e	小河内中学校生徒会	95%
			BQ-f	二股大根	95%
			BQ-g	白丸ダムサイト	100%
			BQ-h	17図	100%

【解説】 コース

東京でのコースは、2010年の第11回shixpoDR『東京 天空の地』は、林道の使用許可が下りず、公開を断念しました。8年ぶりにリベンジで、今回開催が出来ました。

スタート直後のアウトレット渋滞、10図先の芋窪街道の渋滞に加えて、12図に右折禁止の時間帯があったり、駐車場の開場時間が遅かったりと、前半は難儀されたかもしれませんね。

中盤以降は、流れも良くなって、終盤の林道は楽しんで頂けたのではないのでしょうか？

【解説】 距離

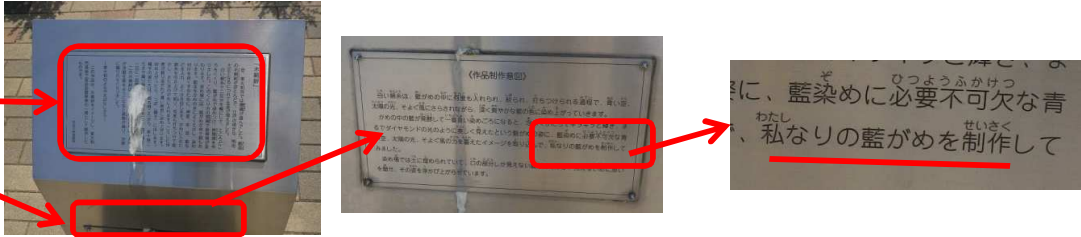

前半の平坦な道では、皆さん誤差が少なかったですが、上り勾配が強くなり、カーブが増える後半(6CP以降)に誤差が多くなっています。

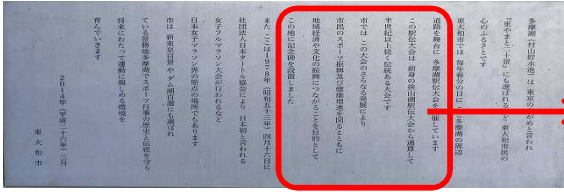
また、今回も1カ所だけ大量減点の方がいらっしやいました。他の区間は距離が合っているだけに勿体ないです。一桁減点は6チームでした。

【解説】 クイズ

今回は、看板などの説明文をよく読む必要がある問題が多かったので、酷暑の中参加された方は暑さで注意散漫になられた方もいらっしやるかも・・・？ 意外な間違いが多かったように思います。

全問正解の方は2チームいらっしやいました。

A	<p>作品の説明が2つありました。1つは、「木綿緋」の説明でその中に『この作品は、木綿緋をイメージし・・・』と言う説明文がありました。これを勘違いされる方がおられるかと思い問題にしました。「木綿緋」の説明の手前側面にあった「作品制作意図」の中に、『私なりの藍がめを制作してみました』とありましたので、「藍がめ」が正解です。意外と多くの方が間違えられました。</p>  <p>木綿緋の説明 →</p> <p>「作品制作意図」 →</p>
B	<p>問題文に『1期工事の完了は・・・』とありましたので、関東大震災のみの答えの方がいらっしゃいました。元々1つの工事の一部分が1期工事で、その工事の遅れは、工事を2期に分けた後だけの要因(関東大震災)ではなく、その前の要因も1期工事部分の遅れになっています。問題文に「出来事を全て・・・」と書き加えて、ヒントにしていました。</p> <p>説明文を要約すると、大正8年までの7カ年計画で始まった工事が、【大量の湧水の発生】で難航し、【第1次世界大戦による経済的混乱】で工事の進捗を妨げ、戦中に大正10年までの工期延長を行い、戦後に当初計画を2期に分けて、工事を進めましたが、【関東大震災】で工期を1年延ばした後、1期工事が完成しました。よって、【 】囲み部の3つの出来事が答えになります。</p>
C	<p>説明板がひび割れていて見にくかったですが、読み下して頂いたら判ったと思います。説明文が、上流方向(富士山)の説明と、下流方向(新宿副都心のビル群)の説明が別々に書かれていたので、最後まで読む必要がありました。</p> <p>よく晴れた日に富士山や新宿副都心のビル群が見えるという事は、近くに物も見えろと考えられて、説明板に書かれた場所を全て答えられた方がいらっしゃいました。今までのDWRやshixpoDRのクイズの積み重ねで疑い深くなられたのかな・・・(^-); 「富士山、新宿副都心のビル群」を含んだ答えは正解としました。でも、こういう考え面白いですね・・・。今度、クイズにしようかなー(笑)</p>
D	<p>これは、説明文を読めば簡単でした。</p>
E	<p>これも説明板が薄くなっていましたが、確認できたと思います。</p> <p>説明板に路線名が書かれていたのは、上の左から、「JR中央線」「西武多摩湖線」「西武国分寺線」、下の左から「西武国分寺線」「多摩都市モノレール」「西武拝島線」「八高線」「青梅線」でした。「西武国分寺線」がダブっていますので、これには注意が必要でした。更に、「西武拝島線」「八高線」の間に路線名が書かれていない路線(=横田基地への引き込み線)がありましたので、合計8つになります。この正解を作成していて1本路線が描かれていないことに気が付きました。西武多摩湖線と西武国分寺線の間を走っている「JR武蔵野線」がありません。何故だろう・・・? と思ったのですが、JR武蔵野線は地下を通っているのだから、描かれていない様です。</p> <p>実際の正解は、9つになりますが、問題文が『この説明板によると・・・』ですので、8つが正解です。どなたか気が付かれた方、いらっしゃいましたか?</p>
F	<p>この問題は、Q-GとQ-Kの魚道へ導くために設定した問題でした。コース案内に『多摩川の河原を羽村取水堰の側まで歩いてもらってから・・・』との説明文を入れて、このクイズを解いて河川敷に降りてもらったのですが、土手をそのまま進まれた方が何人いらっしゃいました。もう少し詳しくクイズの場所を説明すべきでしたね・・・。答えは、簡単でしたが、誤字の方は不正解としました。</p>
G	<p>いくつか並んでいる水門で、堰に近い2つだけが水門の上部がレンガ積みの構造でした。郷土博物館の展示に『現在の水門(第一水門)』がありました。水門の上部がレンガ積みになっており、水面上に見えていた部分も同じでした。この展示には、『明治33年につくられた水門の一部を再現しました。』と説明がありました。明治33年=1900年が正解です。</p>  <p>1653年の答えの方が何人いらっしゃいました。これは、玉川上水の取水口として羽村取水堰が作られた年です。展示には、『江戸時代の水門』もありましたね。 →</p>

H	これは、簡単でしたね。日産自動車(合併前はプリンス自動車)が、自動線系機を作っていました。世界遺産になった富岡製糸場にある自動線系機も日産製とプリンス製でした。
I	2つの案内板にある山を比べて頂けたら簡単だったと思います。 「大樽峠」も両方の案内板にありましたが、これは峠であり、山の名前ではありませんので含みません。大樽峠がある山の名前は、調べてみましたが、判りませんでした。
J	問題の写真からは、『わー！大変そう！』って思われたかもしれませんが、踊り場間の段数が20段の繰り返しでしたので、意外と簡単だったと思います。目も廻りませんでしたね(笑)
K	6CPの魚道給水設備の完成は2000年3月で、3CPの魚道は2002年5月でしたので、26ヶ月前でした。答えは簡単でしたが、3CPの魚道を見つけるのが大変だった方が何人かいらっしゃいました。お手数おかけしました・・・<(_)>
L	これは、問題なかったと思います。
M	石原慎太郎知事の名前があったので、クイズにしました。 奥多摩町(7816ha)以外、小菅村、丹波山村及び、塩山市は山梨県ですので、 $7816 \div 21628 = 36\%$ となります。
N	1日上下合わせて6本しかありませんでした。16:37の峰谷行きだけが平日も土日と同じ時間でした。
O	日帰り温泉側に銘板がありました。コミヤマ工業は、甲府にあったゼネコンで、橋梁の談合事件をきっかけに、問題の橋を造った9年後に倒産しています。
P	問題のルートに沿って、各区間の所要時間を単純に足せばいいので、特に問題はなかったと思います。
Q	単純に標高が書かれた場所で、「多摩川のはじまり＝水干」(1865m)より標高が低い場所を答えてもらえばよかったです。一ノ瀬集落や左下の位置図にある山も含めるのか？と、色々悩まれた方がいらっしゃった様です。問題文が少し不足でしたかね・・・<(_)> 作成者としては、問題文の『描かれた』で文字ではなく絵が描かれている山などに限定し、正解の「将監峠」もそうですが、山ではない場所も描かれているので、問題文を『山など』としました。 「将監峠」を含んだ答えは正解としました。
	X問題のキーワードは、「tamagawa(多摩川)」でした。「a」ばかりで難しかったですでしょうか？shixpoDRの場合、X問題はボーナスクイズになっています。全問正解でボーナス点2点です。1問でも不正解だと減点2点ですので、不安な問題があればパスされてもいいと思います。
B-a	26図先、すぐにあります。 https://goo.gl/maps/RAoEPtMQumT2 また、28図の少し手前にもあります。 https://goo.gl/maps/3Z6ftbvXtL2 最初の看板を見落とすと、先にBQ-1が出てきましたので、???状態になったでしょうか？
B-b	3CP羽村市郷土博物館の敷地内にあります。実際に使われていませんでしたね。
B-c	Q-Bの近くにありました。女子フルマラソン大会の答えの方が数人いらっしゃいました。説明文の前半にあった『多摩湖駅伝大会のさらなる発展により(中略)文化の振興につながることを目的としてこの地に記念碑を設置しました』から、多摩湖駅伝大会が正解です。 
B-d	Q-Mの近く、「奥多摩水と緑のふれあい館」の前にあります。この像のキャラクターの名前を問うていますので、表記が違う(カタカナ表記)答えは、不正解としました。
B-e	Q-Nの側にあります。2004年に廃校になっているので、少なくとも14年前に設置されたものでしたね。小河内小学校の答え(誤記?)は不正解としました。
B-f	Q-Lを解くために車が置けるスペースの少し先にあります。少し高い場所にあったので地蔵尊は見えませんでした。説明の立て看板が見えたと思います。ヒントを入れておいたので、皆さん見つけられたと思います。
B-g	白丸魚道からの出口にありました。6CPや道からは見えませんでした。Q-J、Q-Kを解き終わると、ご褒美に現れる設定でした。
B-h	走行中に確認する必要がある設問でしたが、大きくて特徴的だったので問題なく見つけられたと思います。 https://goo.gl/maps/z79WSFYkaaP2